



COMUNE DI SELEGAS
PROVINCIA DEL SUD SARDEGNA

STUDIO DI ASSETTO IDROGEOLOGICO COMUNALE
EX ART. 37 DELLE N.A. DEL PAI
PARTE GEOMORFOLOGICA

ELABORATO M_2 - CARTA
DEL RISCHIO DA FRANA
DEL CENTRO ABITATO

SCALA 1:2.000

BASE TOPOGRAFICA
CARTOGRAFIA AEROFOTOGRAMMETRICA
COMUNALE

IL GRUPPO DI LAVORO



DOTT. GEOL. ALESSIO SODDE

Via Aristosto 9, Irbano (Nu)
Tel. 393 1851797
alessodde@yahoo.it
Sito web: www.geoworksardegna.it

DOTT. ING. MARIA CATERINA MIULLO

Via A. Melis da Villa 6, Iglesias (CI)
Tel. 3926541335
mariamiullo@hotmail.com

ARCH. LORENZO GRUSSU

Via Enrico Lai 26, Cagliari (Ca)
lorenzo.grussu@gmail.com

REVISIONE N.1 DEL 01.09.2021

IL COMMITTENTE:

Comune di Selegas
Via Daga 4, 09040
Selegas (SU)

IL SINDACO

Alessio Piras


IL RUP

Ing. Valentina Lussu


LEGENDA




Rg4 Sono possibili la perdita di vite umane e lesioni gravi alle persone, danni gravi agli edifici, alle infrastrutture e al patrimonio ambientale, la distruzione delle attività socio economiche.




Rg3 Possibili problemi per l'incolumità delle persone, danni funzionali agli edifici e alle infrastrutture con conseguente inagibilità degli stessi, l'interruzione di funzionalità delle attività socio economiche e danni rilevanti al patrimonio ambientale.



Rg2 Danni minori agli edifici, alle infrastrutture e al patrimonio ambientale che non pregiudicano l'incolumità delle persone, l'agibilità degli edifici e la funzionalità delle attività economiche.



Rg1 Danni sociali, economici e al patrimonio ambientale marginali.



Rgo Aree studiate non soggette a rischio da frana.

